



Comune di  
Nocera Umbra

# Nocera Umbra

il Borgo  
immerso  
nella natura  
al centro  
di 3 Parchi  
Naturali

dentro le mura



Di origine umbra è il nome di **Nocera**, proveniente da *Noukria*, ovvero Nuova Costruzione. Il territorio si sviluppò, tuttavia, prevalentemente in età romana grazie alla sua ubicazione lungo la consolare Flaminia, importante arteria che collegava Roma a Rimini. Tutto il materiale archeologico del territorio è esposto e visitabile presso il **Museo Archeologico**, centro di documentazione dei siti archeologici territoriali. L'incursione dei Longobardi, intorno al 570 d. C., fu per la città di Nocera, tra le tante altre, la più significativa, provocando una fusione con la popolazione autoctona. A dimostrazione di ciò, a fine '800, venne rinvenuta una delle più vaste necropoli longobarde in territorio italiano, caratterizzata da ricchi e numerosi corredi funebri, oggi esposti in prevalenza al Museo delle Civiltà di Roma. Fortemente radicata nel territorio è la presenza francescana. Il Santo è stato un assiduo frequentatore delle numerose sorgenti con proprietà curative di cui il territorio nocerino è ricco. La maestosa **chiesa di S. Francesco**, oggi sede della **Pinacoteca Civica**, con i numerosi affreschi e le opere provenienti dalle diverse chiese, ne è l'emblema. La città presenta una struttura concentrica, dove il nucleo centrale ospita la **Torre**, mastio residuo della Rocca dell'XI secolo. Adiacente alla Torre vi è la **Cattedrale** dedicata a Maria Assunta, in stile neoclassico sorta su di un tempio pagano. Colpita da un forte e distruttivo sisma nel 1997, oggi il caratteristico centro storico medievale della città è tornato al suo antico splendore.

*Arte, paesaggio, natura, archeologia e gastronomia rappresentano eccellenze assolute di un territorio pronto ad incontrare l'interesse di un turismo consapevole e responsabile.*



### 1. Porta Garibaldi

Anticamente conosciuta come Porta Nuova e rinominata alla fine dell'800 Porta Garibaldi, è tutto ciò che resta della seconda cinta muraria della città costruita nel XVI sec.

### 2. Monumento e Fontana "Felice Bisleri"

Eretto nel 1953 è dedicato a Felice Bisleri, industriale milanese che, acquistando le sorgenti dell'acqua oligominerale "Angelica", iniziò un importante processo di industrializzazione in città.

### 3. Piazza Umberto I

Nel periodo romano si pensa sorgesse il forum della città.


Mercatale nel medioevo, nei primi del '900 prese il nome di Piazza Umberto I.

### 4. Giardini Pubblici

Realizzati negli anni '20 del secolo scorso durante una fase di ristrutturazione della Piazza.

### 5. Giardino delle Acque

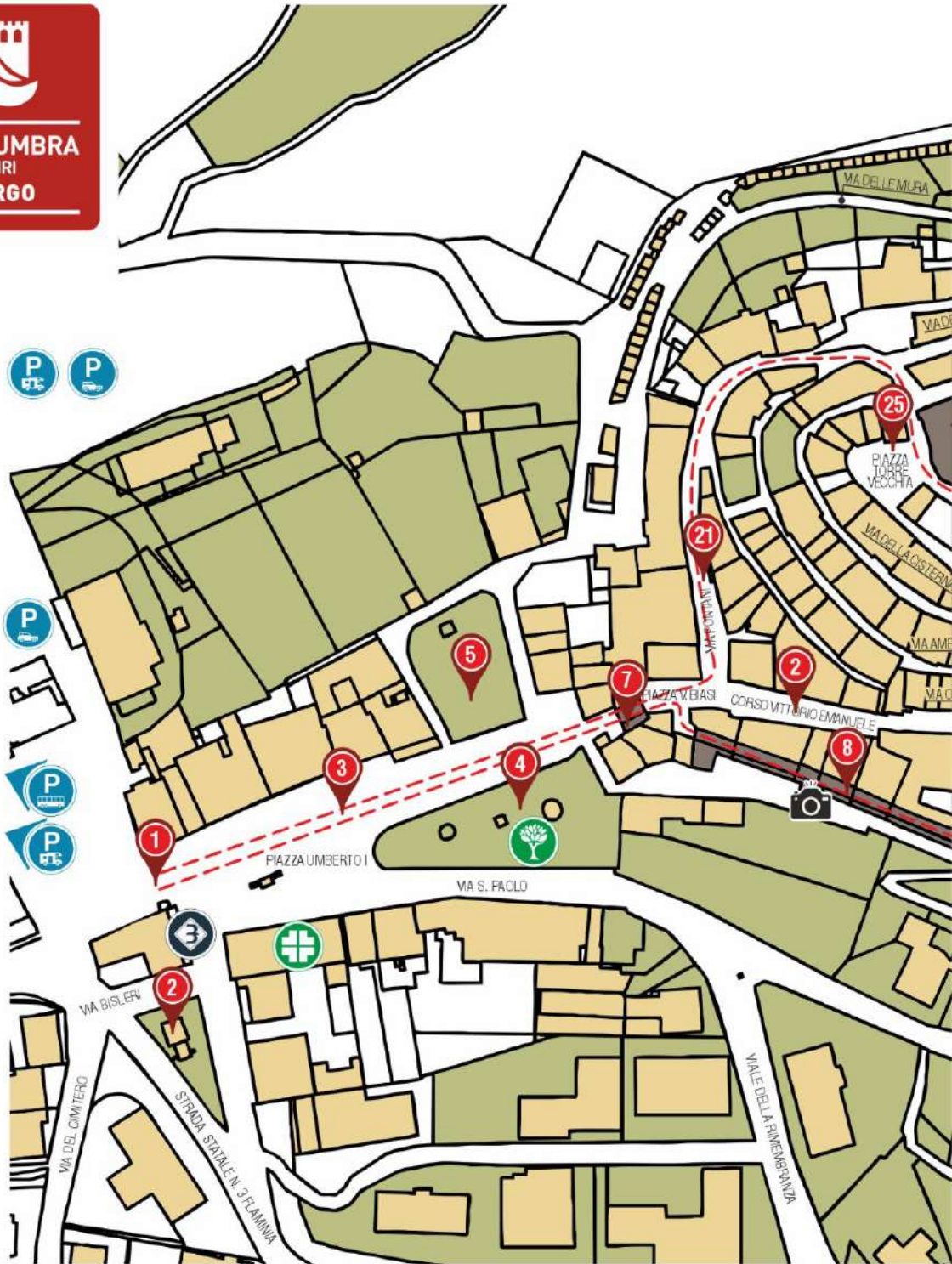
Sulla sinistra della Piazza Umberto I, l'originale Giardino delle Acque, realizzato sul finire

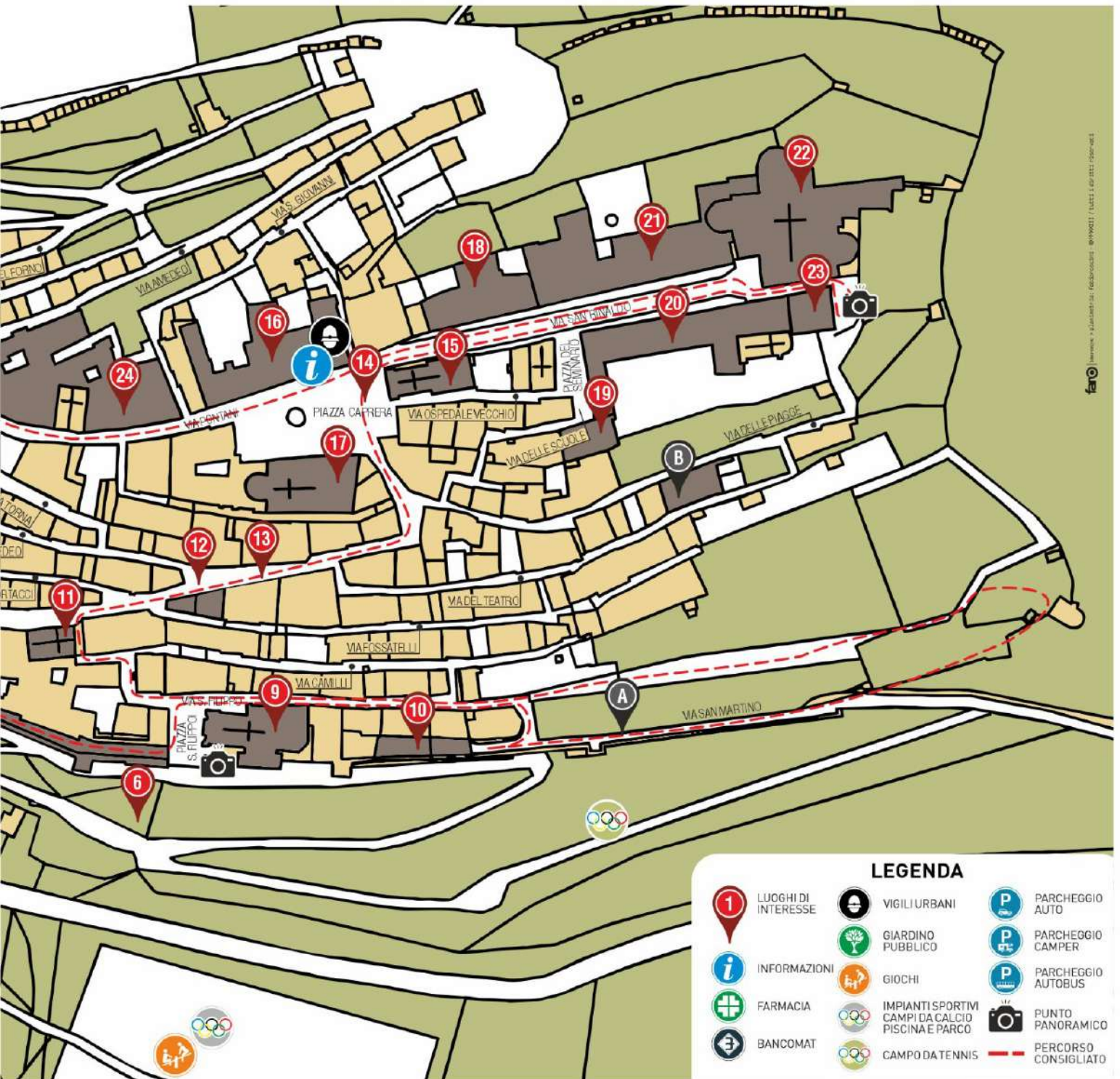




## LUOGHI DI INTERESSE

1. Porta Garibaldi
2. Monumento e Fontana "Felice Bisleri"
3. Piazza Umberto I
4. Giardini Pubblici
5. Giardino delle Acque
6. Giardino dei Colori Aromatici
7. Porta Vecchia
8. I Portici
9. Chiesa di San Filippo
10. Antichi Lavatoi
11. Monastero di Santa Chiara
12. Corso Vittorio Emanuele (Borgo)
13. I Palazzi del Borgo
14. Piazza Caprera
15. Chiesa della Madonna
16. Palazzo Comunale
17. Chiesa di San Francesco  
Pinacoteca Comunale
18. Museo Archeologico
19. Biblioteca Piervissani e Biblioteca Comunale
20. Seminario Diocesano
21. Palazzo Vescovile (Vescovado)
22. Duomo (Cattedrale)
23. Torre Civica (Campanaccio)
24. Monastero di San Giovanni
25. Piazzetta Torre Vecchia
- A. Porta San Martino
- B. Teatro Alphenia





**LEGENDA**

- |  |                     |  |   |  |                      |
|--|---------------------|--|---|--|----------------------|
|  | LUOGHI DI INTERESSE |  | VIGILI URBANI   |  | PARCHEGGIO AUTO      |
|  | INFORMAZIONI        |  | GIARDINO PUBBLICO                                       |  | PARCHEGGIO CAMPER    |
|  | FARMACIA            |  | GIOCHI  |  | PARCHEGGIO AUTOBUS   |
|  | BANCOMAT            |  | IMPIANTI SPORTIVI<br>CAMPI DA CALCIO<br>PISCINA E PARCO |  | PUNTO PANORAMICO     |
|  |                     |  | CAMPO DA TENNIS   |  | PERCORSO CONSIGLIATO |

dell'800, fu il primo "Giardino Pubblico".

### **6. Giardino dei Colori Aromatici**

Il Giardino è accessibile anche alle persone con disabilità ed ha un percorso fatto di zone relax, affacci panoramici, fontane e aiuole che stimolano i 5 sensi.

### **7. Porta Vecchia**

Costruzione del 1200. Negli statuti nocerini del 1371 è citata come Porta San Francesco in onore di un miracolo compiuto dal Santo di Assisi nei suoi pressi, poi Porta Nuova, dal '500 con l'attuale nome. Riconoscibile dalla grande arcatura a tutto sesto con fornice originale della porta, con stemmi podestarili scolpiti sulla pietra e alcune scheggiature dell'ultimo assalto del 1744 di un contingente dell'esercito spagnolo contro l'esercito austriaco.

### **8. I Portici**

Costruiti nel '600 sopra le vecchie mura e caratterizzati da aperture a tutto sesto.

### **9. Chiesa di San Filippo**

Opera dell'architetto Luigi Poletti, costruita tra il 1864 ed il 1868 in stile gotico-borgognone sul versante occidentale delle mura.

### **10. Antichi Lavatoi**

Degli anni '30, come testimonia una iscrizione posta sopra ai vasconi elencante le norme da seguire durante il lavaggio.

### **11. Monastero di Santa Chiara**

L'ex monastero, oggi destinato ad abitazione, è l'edificio più antico del Borgo. La chiesa, in antichità, si chiamava "Santa Maria del Borgo" dal 1257 Convento delle Clarisse.

### **12. Corso Vittorio Emanuele (Borgo)**

Del 1200, lungo la via si affacciano i palazzi nobiliari più importanti del centro storico.

### **13. I Palazzi del Borgo**

Palazzo Camilli del '500, sede del **Centro Documentazione delle Acque e della Terra**.

Palazzo Dominici anch'esso del '500 sede dell'**Ente Palio dei Quartieri** e del **Museo del Giocattolo Antico**.

Palazzo Angeli del '700 e Palazzo Amoni (detto del Padreterno) del '400.

### **14. Piazza Caprera**

Nel medioevo era la Piazza del Comune, nel '500 divenne Piazza Grande e solo alla fine dell'800 chiamata Piazza Caprera.

### **15. Chiesa della Madonnina**

Risale al 1700, un bel portale servito da una rampa di scale in marmo permette l'ingresso.

### **16. Palazzo Comunale**

Nel 1200 il palazzo era suddiviso in 3 distinti edifici: la "chiesa di San Girolamo", di cui rimane il portale gotico e un residuo di rosone, la "Torre del Podestà", tuttora è visibile la finestra e la

Oggi rimane l'imponente "mastio" con una rampa di scale in pietra che consente l'ascesa fino all'ultimo piano, dove dai finestroni panoramici, si può ammirare il paesaggio. La Torre del Campanaccio alta 30 metri è di pianta quadrata.

#### **24. Monastero di San Giovanni**

Residenza del Vescovo fino al 1248. Nella metà del '400 Convento delle "Terziarie Francescane". Il palazzo conserva un aspetto Seicentesco, l'Arco gotico è la traccia della chiesa di "Santa Maria Antica". Presso alcuni locali ha sede la **Mostra Permanente del Telaio Umbro "Tele e Ricami in Nuceria"**.

#### **25. Piazzetta Torre Vecchia**

Era la piazza dell'Arengo dove, nel periodo longobardo, si svolgevano le assemblee degli uomini liberi. Nel periodo Comunale sede del primo comune. Oggi un perimetro in travertino evidenzia le fondamenta.

#### **ORARI MUSEI**



## EVENTI E TRADIZIONI

### Luglio > **NOCERA LONGOBARDA**

Manifestazione storico-rievocativa dell'Età Longobarda a Nocera Umbra: un popolo conquistatore che ha costellato di rocche e necropoli il territorio.

### Agosto > **PALIO DEI QUARTIERI**

Rievocazione storica del periodo medioevale e dell'ottocento, in cui due quartieri della città, Borgo San Martino e Porta Santa Croce, si contendono un Palio sfidandosi in gare gastronomiche, teatrali ed atletiche.

### Settembre > **CAVALCATA DI SATRIANO**


Rievocazione dell'ultimo ritorno di San Francesco ad Assisi. Un folto gruppo di cavalieri ripercorre l'itinerario compiuto da San Francesco, gravemente ammalato, da Nocera Umbra, attraverso Satriano e Pian della Pieve, per tornare nella sua città.



Nocera  
in Umbria

-----  
Città delle Acque e del Respiro  
-----

Piazza Caprera, 5  
Tel. +39 0742 834011  
[www.comune.noceraumbra.pg.it](http://www.comune.noceraumbra.pg.it)  
[www.noceraumbraturismo.it](http://www.noceraumbraturismo.it)  
[noceraumbraturismo@gmail.com](mailto:noceraumbraturismo@gmail.com)

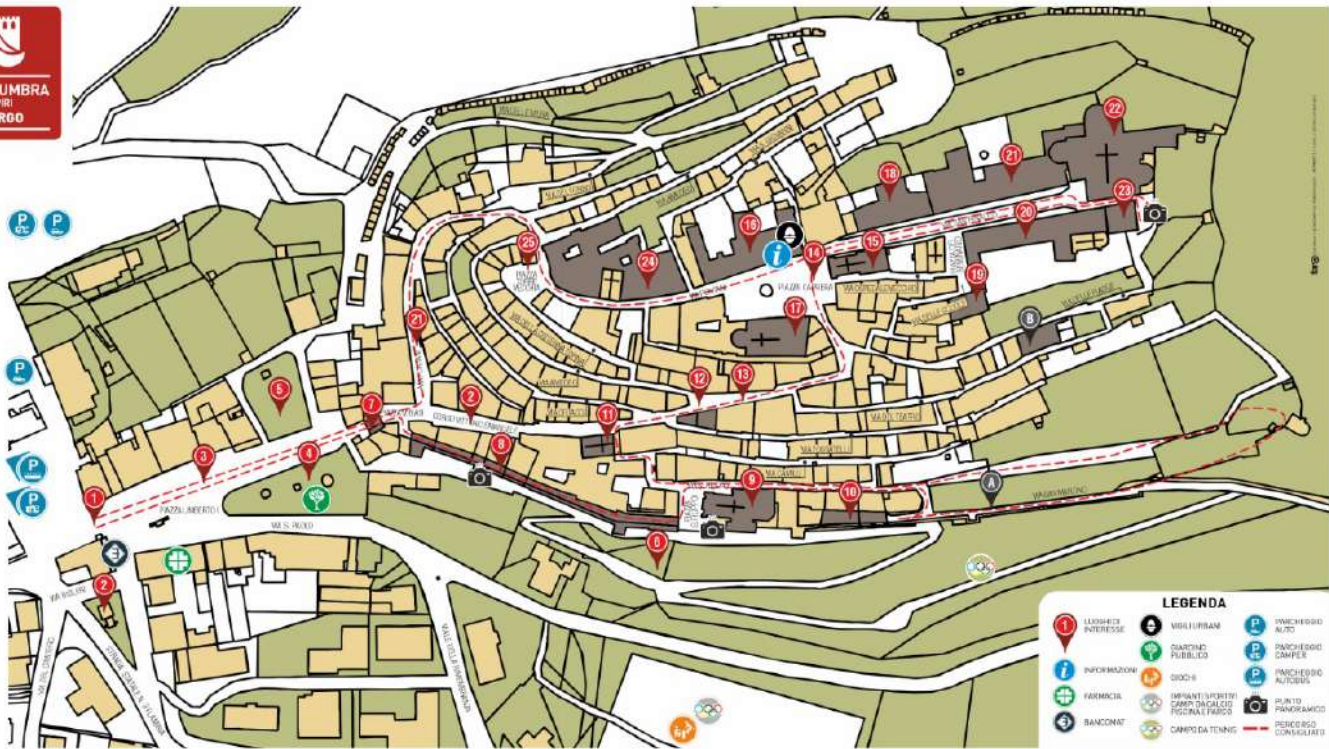
 Nocera in Umbria





**LUOGHI DI INTERESSE**

1. Porta Garibaldi
  2. Monumento e Fontana "Felice Bisleri"
  3. Piazza Umberto I
  4. Giardini Pubblici
  5. Giardino delle Acque
  6. Giardino dei Colori Aromatici
  7. Porta Vecchia
  8. I Portici
  9. Chiesa di San Filippo
  10. Antichi Lavatoi
  11. Monastero di Santa Chiara
  12. Corso Vittorio Emanuele (Borgo)
  13. I Palazzi del Borgo
  14. Piazza Caprera
  15. Chiesa della Madonna
  16. Palazzo Comunale
  17. Chiesa di San Francesco Pinacoteca Comunale
  18. Museo Archeologico
  19. Biblioteca Plerivissani e Biblioteca Comunale
  20. Seminario Diocesano
  21. Palazzo Vescovile (Vescovado)
  22. Duomo (Cattedrale)
  23. Torre Civica (Campanaccio)
  24. Monastero di San Giovanni
  25. Piazzetta Torre Vecchia
- A. Porta San Martino  
B. Teatro Alphenatia



**LEGENDA**

	LUOGHI DI INTERESSE		VIGILI URBANI		PARCHING AUTO
	GIARDINO PUBBLICO		PARCHING CAMPER		PARCHING AUTOBUS
	INFORMAZIONE		SQUADRE		PUNTO PRONTO AMICO
	FARMACIA		IMPIANTI SPORTIVI		PUNTO PRONTO AMICO
	BANCONAT		CAMP DA TENNIS		PERCORSO CONSIGLIATO